

Villers-au-Flos

Ce village tient son nom de « villarium » qui désigne un lieu d'habitation et du mot « flot » synonyme d'abreuvoir, élément jadis essentiel dans nos villages pour les chevaux et bestiaux.

Le terme « flot » peut également caractériser une zone de terre vers laquelle confluent les eaux pluviales, s'y accumulant sans autres débouchés et formant une mare.

Villers-au-Flos, jadis situé en Picardie, a rejoint les confins de l'Artois par le biais d'un mariage royal. En 1157, le mariage d'Isabelle du Hainaut et de Philippe Auguste permit d'intégrer les terres de Villers-au-Flos sur le territoire de l'Artois. Beaucoup de familles nobles ont été propriétaires de la commune, dont Pierre Maximilien de Louverval, qui fit construire un château (aujourd'hui détruit), l'église (reconstruite) et le presbytère en 1779 qui servit avant la Grande Guerre d'école communale pour les filles. La guerre 14-18 a détruit les trois quarts des habitations, l'église et le château.

La grotte de Notre Dame de Lourdes. Au XIX^e siècle, le Comte de Bonnevalet, châtelain de Villers, avait quatre filles. Il fit la promesse de bâtir une grotte sur le modèle de Lourdes si son épouse donnait naissance à un garçon. Le vœu exaucé, il tint parole. La grotte fut bénite solennellement en 1892. Une fontaine coule sur le côté gauche de la grotte, alimentée d'eau de Lourdes véritable à laquelle s'ajoute aujourd'hui quelques ruissellements d'eau pluviale ! Ce lieu de pèlerinage est toujours fréquenté comme en témoignent les plaques de remerciements et ex-voto accrochés dans le souterrain. Chaque année, durant un week-end de la mi-juillet, des messes et une procession sont organisées jusqu'à la grotte.

Barastre

L'église Saint Martin a été reconstruite après la Première Guerre mondiale le village ayant été entièrement détruit en 1917.

Barastre a été occupé par les troupes britanniques en mars 1917, avant d'être perdu en mars 1918 et repris le 5 septembre suivant par la 42^{ème} Division britannique (East Lancashire). Une dizaine de soldats britanniques reposent au cimetière communal (communal Cemetery) notamment un soldat britannique enterré en 1916 par les Allemands.

284 soldats allemands, 46 français, 39 britanniques, 4 néo-zélandais et 1 australien sont inhumés au Barastre Communal Cemetery German Extension.



Eglise de Rocquigny



Notre Dame de Lourdes



Chapelle Sainte Barbe

Le saviez-vous ?

Sainte Barbe, aurait vécu au milieu du III^{ème} siècle en Asie Mineure. Son père pour la protéger l'enferma dans une tour à deux fenêtres.

Un prêtre déguisé en médecin, s'introduisit dans la tour et la baptisa. Furieux son père brûla la tour où elle fut condamnée à d'affreux supplices.

Elle est souvent représentée avec une tour, une palme de martyre, une épée... comme sur la photo ci-jointe.

Elle est la sainte patronne des architectes, pompiers, mineurs et protège de la foudre.



LE SENTIER DES TROIS CLOCHERS

Communauté de Communes
du Canton de Bertincourt

LE SENTIER DES TROIS CLOCHERS

7,5 km - 2 h

Départ de l'église de Rocquigny

Rocquigny, Villers-au-Flos et Barastre, trois villages, trois églises, trois clochers que vous distinguerez tout au long du parcours. Tels les phares guidant les marins, les clochers de nos églises sont illuminés (plaquette disponible à l'Office de Tourisme) et guident la nuit tombée les Sud-Artoisens vers leurs îlots de tranquillité.

- 1 Départ de l'église de Rocquigny. Suivez la rue de l'Abbaye, puis au café prenez la direction de Barastre par le Chemin de la Chapelle.
- 2 Continuez tout droit laissant sur votre droite le château d'eau du village.
- 3 Tournez à gauche.
- 4 Continuez sur le chemin dit de Bapaume, vous apercevez au loin le clocher de l'église de Villers-au-Flos.
- 5 Traversez la route et poursuivez le sentier tout droit dans les champs et la verdure.
- 6 Tournez à droite vers Villers-au-Flos.
- 7 Dirigez-vous à gauche et poursuivez sur la N121 tout en admirant le patrimoine rural de la Reconstruction.
- 8 Au cimetière, tournez à droite. Vous passez devant une réplique de la Grotte de Notre Dame de Lourdes.
- 9 Ne continuez pas sur la route principale, empruntez le petit chemin sur votre gauche et longez le bosquet au cœur de la zone appelée « Sous le Bois ».
- 10 Tournez à droite et rejoignez Barastre. Au loin, si le temps est dégagé, vous apercevrez l'église de Barastre.
- 11 Au bout du chemin, tournez à gauche pour regagner la route.
- 12 Tournez à droite. Vous longez le village de Barastre.
- 13 Prenez à droite en direction du calvaire et empruntez la route D20.
- 14 Dirigez-vous sur le chemin de gauche et continuez tout droit pour vous rendre jusque Rocquigny.
- 15 Tournez à droite et regagnez le centre du village.



Rocquigny

Rocquigny est un village ancien qui existait déjà préalablement à la fondation de l'abbaye d'Arrouaise au XI^e siècle. L'établissement religieux était situé vers Le Transloy, qui était à cette époque un hameau de Rocquigny.

La Grande Guerre ravagea une partie du village et l'église. Quelques artistes sont venus sur le territoire Sud-Artois, alors en pleine Reconstruction (bataille de la Somme), pour mettre en pratique de nouvelles techniques architecturales.

Parmi eux, figurait Jean-Louis Sourdeau, architecte, qui fit ériger au début des années 30 à Rocquigny, une église en béton armé, parée de jeux de briques, flanquée d'un remarquable clocher-campanile en dentelle de béton (aujourd'hui disparu), de vitraux mosaïques, de ferronneries aux motifs floraux... Cette église est aujourd'hui désacralisée et classée.

Elle est actuellement en cours de restauration.




Au café prenez la direction de Barastre



Tunnel avec ex-voto menant à la grotte de Notre Dame de Lourdes



Eglise Saint Martin à Barastre




Rocquigny, Travaux du gros œuvre en 1929




Réplique de la Grotte de Notre Dame de Lourdes



Sous le Bois



Inauguration du monument aux Morts de Rocquigny en 1929



Enluminure de Rocquigny, Album de Croÿe